

Bon à savoir !

Gare, centre commercial, hôtels, commerces de proximité, bibliothèque municipale, auditorium et archives fonctionnent sans interruption pendant toute la durée des chantiers.

Anticipez vos déplacements

Avec onlymoov.fr la Métropole vous informe.

ONLYMOOV
Tous vos trajets en temps réel

- Conditions de circulation
- Informations travaux en temps réel
- Calcul d'itinéraires
- www.onlymoov.com

GRANDLYON la métropole  VILLE DE LYON



S'informer sur les chantiers

► **Carte interactive des chantiers**
www.lyon-partdieu.com/chantiers/


► **Maison du projet**
192 rue Garibaldi – Lyon 3^e.
Entrée libre les mercredis de 10h à 13h et de 14h à 19h, et les jeudis et vendredis de 14h à 18h.

► **Inscrivez-vous à la newsletter Lyon Part-Dieu**
www.lyon-partdieu.com
(en bas de la page d'accueil)

► **Des médiateurs vous renseignent sur le terrain lors des étapes importantes du chantier.**

- ☎ + 33 (0)4 28 000 600
- ✉ info@lyon-partdieu.com
- 🌐 [lyonpartdieu](http://lyonpartdieu.com)
- 📘 [projetlyonpartdieu](https://www.facebook.com/projetlyonpartdieu)
- 📷 [lyonpartdieu](https://www.instagram.com/lyonpartdieu)



Conception:  Agence In médias res - novembre 2018



La Part-Dieu se réinvente

PIÉTONS
CYCLISTES
AUTOMOBILISTES


BUS
TRAM
MÉTRO
TRAIN
PARKING
VÉLO

Comment se déplacer pendant les travaux?



INFOS
DÉPLACEMENTS
2018

Les solutions pour vous déplacer en toute tranquillité



► Le quartier de Part-Dieu se réinvente. Pour faciliter les déplacements, améliorer la qualité de vie et renforcer son dynamisme économique.

Pendant les travaux prévus entre 2018 et 2023, tout est mis en œuvre pour préserver et sécuriser vos déplacements. Pensez à anticiper vos trajets et à privilégier les transports en commun, la marche et le vélo.

Toutes les lignes de transports en commun maintenues et/ou renforcées.



1 ligne de métro



3 lignes de tram



11 lignes de bus

► 15 LIGNES de transports en commun desservent le quartier.



22 parcs relais TCL soit 7200 places disponibles pour poursuivre ensuite votre trajet en transports en commun.



POUR EN SAVOIR PLUS :

- Consultez www.tcl.fr
- Téléchargez l'application TCL
- Agence TCL Part-Dieu : 11, boulevard Vivier-Merle



5240 places de parking publiques

CÔTÉ GARE:

LPA Gare, Q-Park Francfort, Villette Pompidou et rue Flandrin

CÔTÉ CENTRE COMMERCIAL: Oxygène (rue Bonnel), Cuirassiers et Hyper (rue Bouchut)



3 LIEUX DE SERVICES TAXIS MAINTENUS:

✗ rue des Cuirassiers (angle rue Bouchut)

✗ rue de la Villette (derrière la Gare)

✗ 31 bd. Deruelle (centre commercial)

Comment venir en voiture à la gare?



► Privilégier un accès par l'est: place de Francfort, gare routière

Depuis le sud: rues Mouton Duvernet, de la Villette et av. Pompidou.

Par l'ouest: rues de Bonnel ou cours Lafayette puis rue Flandin.

Depuis le nord: avenue Thiers.

Comment déposer un voyageur?

Au parking dépose minute Francfort (gratuit les 20 premières minutes).



Pensez covoiturage — www.idvroom.com — www.covoiturage-grandlyon.com


Pensez autopartage — www.bluely.eu/fr — www.lpa.citiz.coop

Pensez coparking — Application « LPA and Co »

En raison de la fermeture du tunnel et du boulevard Vivier-Merle jusqu'au printemps 2020, des itinéraires alternatifs sont mis en place pour contourner le quartier en amont. Une desserte locale est assurée pour les usagers des équipements du quartier, les entreprises et les habitants. Suivez les déviations.



2050 places de vélo dans le quartier et 22 stations Vélo'V



Des itinéraires cyclables adaptés. Pour circuler entre l'est et l'ouest de la gare, empruntez la rue Paul Bert.



vélo'V

www.velov.grandlyon.com

► Automobilistes, cyclistes, piétons... pendant les travaux, partageons l'espace et redoublons de prudence!



Des cheminements piétons maintenus et adaptés

Pour traverser entre l'est et l'ouest de la gare, privilégiez les rues Paul Bert ou de Bonnel.



Pour retrouver votre chemin à pied, suivez les flèches!