



Réinventer
les mobilités



Travaux préparatoires à l'aménagement d'un nouvel accès gare




Fermeture du passage sous voies
avenue Pompidou à partir du 5 mars 2018



2 Démolition de la passerelle

1 Démolition du pont-jardinière



Dans le cadre des travaux du pôle d'échanges multimodal, la SPL Lyon Part-Dieu et SNCF Réseau réalisent les travaux préparatoires au nouvel accès à la gare, avenue Pompidou.

Ces travaux entraînent la **fermeture de l'avenue Pompidou entre le boulevard Vivier-Merle et la rue Villette à partir du 5 mars 2018.**

Pour permettre les travaux et garantir la sécurité de tous, l'avenue Pompidou restera fermée aux **piétons, cyclistes, automobilistes et transports en commun** pendant toute la durée des travaux jusqu'en 2022.

Des déviations sont mises en place et les accès riverains sont maintenus.

Des travaux préparatoires : pourquoi ?


Ces travaux consistent à préparer le secteur et libérer l'espace nécessaire pour aménager le nouvel accès à la gare de la Part-Dieu.

Deux opérations auront lieu de mars à mai 2018 :

1 Démolition du pont-jardinière situé le long des voies ferrées (maîtrise d'ouvrage : SNCF Réseau)

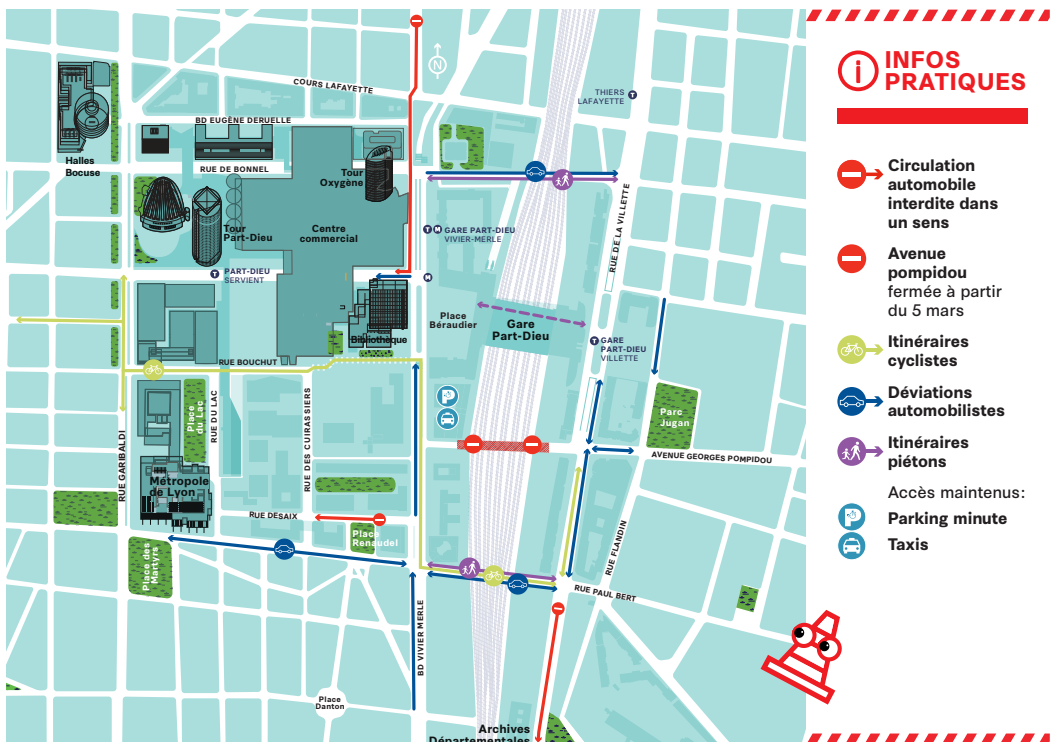
2 Démolition de la passerelle côté Vivier-Merle (maîtrise d'ouvrage : SPL Lyon Part-Dieu)

Des travaux de déplacement des réseaux souterrains (eau, électricité, gaz, chauffage urbain, télécom...) seront également réalisés par les concessionnaires.






Travaux de réseaux sous l'avenue Pompidou (début 2018)

Itinéraires et déviations



INFOS PRATIQUES

-  Circulation automobile interdite dans un sens
-  Avenue pompidou fermée à partir du 5 mars
-  Itinéraires cyclistes
-  Déviations automobilistes
-  Itinéraires piétons
-  Accès maintenus: Parking minute
-  Taxis

Automobilistes

Au sud : déviation par l'avenue Félix Faure ou la rue Paul Bert dans les 2 sens
Au nord : déviation par la rue Bonnel (sens ouest > est)

Piétons

Au sud : traversée par la rue Paul Bert. Au nord : traversée par la rue Bonnel.
La traversée du hall de gare reste possible.

Cyclistes

Au sud : déviation par la rue Paul Bert. Des bandes cyclables ont été aménagées par la Métropole de Lyon pour permettre de traverser en sécurité sous les voies ferrées rue Paul Bert et rejoindre les pistes cyclables de la rue Bouchut et de la rue de la Vilette.

Ligne C9

L'itinéraire est dévié sur la rue Paul Bert. Pas de changement d'arrêts. Plus d'infos sur tcl.fr

Accès taxis, hôtels, entreprises et parking minute Vivier-Merle

Tous les accès de part et d'autre du passage sous voies sont maintenus.



© SNCF / AREP / ARCHI GRAPHI

L'avenue Pompidou et le nouveau hall de gare (2022)

Pour plus d'infos sur le projet du pôle d'échanges multimodal, rendez-vous sur [lyon-partdieu.com/gare](https://www.lyon-partdieu.com/gare)

Préparez vos déplacements et consultez la circulation en temps réel sur [onlymoov.com](https://www.onlymoov.com)

Merci de votre patience !



SPL LYON PART-DIEU
192, rue Garibaldi - 69003 Lyon
Tél. 04 26 000 600
info@lyon-partdieu.com
[@lyonpartdieu](#)
[lyonpartdieu](#)
[projetlyonpartdieu](#)



POUR SUIVRE LES TRAVAUX
inscrivez-vous à la newsletter
sur www.lyon-partdieu.com
(en bas de la page d'accueil)